



Год основания 1988

ПРОИЗВОДСТВЕННЫЙ КООПЕРАТИВ «ГЕО»

Лицензия № 40-00011Ф выдана 18 февраля 2013 г. Федеральной службой Государственной регистрации, кадастра и картографии Российской Федерации. Свидетельство 01-И-№0161-3, выданное 18 октября 2011 г. Некоммерческим партнерством содействия развитию инженерно-изыскательской отрасли «Ассоциация Инженерные изыскания в строительстве», саморегулируемая организация



**Международные сертификаты
системы менеджмента качества
ISO 9001:2008 и IQNet**

Добросовестный поставщик услуг для
государственных и муниципальных нужд
по итогам 2009 года,
свидетельство №17

Межпоселковый газопровод и уличные газопроводы д. Погост Людиновского района ПРОЕКТ МЕЖЕВАНИЯ ТЕРРИТОРИИ

188-06/16-ПМ

Том 3

2016



Год основания 1988

ПРОИЗВОДСТВЕННЫЙ КООПЕРАТИВ «ГЕО»

Лицензия № 40-00011Ф выдана 18 февраля 2013 г. Федеральной службой Государственной регистрации, кадастра и картографии Российской Федерации. Свидетельство 01-И-№0161-3, выданное 18 октября 2011 г. Некоммерческим партнерством содействия развитию инженерно-изыскательской отрасли «Ассоциация Инженерные изыскания в строительстве», саморегулируемая организация



Международные сертификаты
системы менеджмента качества
ISO 9001:2008 и IQNet

Добросовестный поставщик услуг для
государственных и муниципальных нужд
по итогам 2009 года,
свидетельство №17

Межпоселковый газопровод и уличные газопроводы д. Погост Людиновского района

ПРОЕКТ МЕЖЕВАНИЯ ТЕРРИТОРИИ

188-06/16-ПМ

Том 3

Председатель кооператива

К.Г. Чистов

Начальник отдела

С.Г. Чистова

2016

ОГЛАВЛЕНИЕ

1. СОСТАВ ПРОЕКТА	3
2. ИСХОДНО-РАЗРЕШИТЕЛЬНЫЕ ДОКУМЕНТЫ	4
2.1 Основание для разработки.....	4
2.2 Исходные данные и условия.....	4
2.3 Нормативно-правовая документация	5
3. ОБОСНОВАНИЕ РАЗМЕЩЕНИЯ ЛИНЕЙНОГО ОБЪЕКТА.....	6
3.1 Характеристика территории проектирования	6
3.2 Сведения о линейном объекте.....	7
3.3 Технико-экономическая характеристика проектируемого газопровода	7
4. ОПРЕДЕЛЕНИЕ ФАКТИЧЕСКИХ ЗЕМЛЕПОЛЬЗОВАТЕЛЕЙ ОБРАЗУЕМЫХ ЗЕМЕЛЬНЫХ УЧАСТКОВ.....	8
5. КАТАЛОГ КООРДИНАТ ПОВОРОТНЫХ ТОЧЕК ГРАНИЦ ОБРАЗУЕМЫХ ЗЕМЕЛЬНЫХ УЧАСТКОВ	12
6. ОСНОВНЫЕ ТЕХНИКО - ЭКОНОМИЧЕСКИЕ ПОКАЗАТЕЛИ ПРОЕКТА МЕЖЕВАНИЯ	21
7. ГРАФИЧЕСКИЕ МАТЕРИАЛЫ	22

Состав графических материалов

Обозначение	Наименование
188-06/16-ПМТ Лист 1,2,3	Красные линии, границы образуемых земельных участков
188-06/16-ПМТ Лист 4,5,6	Границы зон с особыми условиями использования территорий

Взам. инв. №							Подп. и дата	188-06/16-ПМ				
Инв. № подл.		Изм.	Кол.уч.	Лист	№ док.	Подпись	Дата	Проект межевания территории ПК «ГЕО»				
		Разраб.	Берлова									
		Провер.	Чистова									
								Стадия	Лист	Листов		
									2			

1. СОСТАВ ПРОЕКТА

Номер тома	Обозначение	Наименование
1	188-06/16-ПР	Проект планировки территории. Положения о размещении объектов капитального строительства
2	188-06/16-ПЗ	Проект планировки территории. Пояснительная записка
3	188-06/16-ПМ	Проект межевания территории

Инва. № подл.	Подп. и дата	Взам. инв. №

Изм.	Кол.уч.	Лист	№ док.	Подпись	Дата

188-06/16-ПМ

Лист

3

2. ИСХОДНО-РАЗРЕШИТЕЛЬНЫЕ ДОКУМЕНТЫ

2.1 Основание для разработки

Документация по планировке территории по объекту: «Межпоселковый газопровод и уличные газопроводы д. Погост Людиновского района» (далее - документация по планировке территории) разработана ПК «ГЕО» на основании Государственного контракта на разработку проекта планировки территории в составе с проектом межевания № 188 от 06.06.2016.

2.2 Исходные данные и условия

Подготовка документации по планировке территории осуществлялась в соответствии со следующими исходными данными:

- Постановление администрации муниципального района «Город Людиново и Людиновский район»: «О подготовке документации по планировке территории для размещения объектов газификации «Межпоселковый газопровод и уличные газопроводы д. Погост Людиновского района»» от 09.02.2016 № 117;

- Задание на проектирование от 06.06.2016. Разработка проекта планировки территории в составе с проектом межевания по объекту: «Межпоселковый газопровод и уличные газопроводы д. Погост Людиновского района»;

- Письмо Министерства природных ресурсов, экологии и благоустройства Калужской области от 02.09.2016 № 2636-16;

- Письмо Главного управления МЧС России по Калужской области от 20.02.2016 № 1706-17-9-14;

- Письмо Управления по охране объектов культурного наследия по Калужской области от 28.10.2015 № 10/68-15;

- Генеральный план сельского поселения «Деревня Манино», утвержденный решением Сельской Думы от 18.11.2013 № 35;

- Правила землепользования и застройки сельского поселения «Деревня Манино», утвержденные решением Сельской Думы от 28.06.2007 № 58/1;

- Проект планировки территории по объекту: «Межпоселковый газопровод и уличные газопроводы д. Погост Людиновского района»

- Сведения, предоставленные ФГБУ «ФКП Росреестра» по Калужской области:

- кадастровый план территории 40:12:010701 № 40/16-308926 от 18.08.2016;
- кадастровый план территории 40:12:011501 № 40/16-308897 от 18.08.2016;
- кадастровый план территории 40:12:010703 № 40/16-308893 от 18.08.2016;
- кадастровый план территории 40:12:010603 № 40/16-308916 от 18.08.2016;

Инв. № подл.	Подп. и дата	Взам. инв. №							
			Изм.	Кол.уч.	Лист	№ док.	Подпись	Дата	

- кадастровая выписка о земельном участке из единственного государственного реестра недвижимости с К№ 40:12:010703:476 № 99/2017/25737072 от 22.08.2017;
- кадастровая выписка о земельном участке из единственного государственного реестра недвижимости с К№ 40:12:011501:11 № 99/2017/25752121 от 22.08.2017;
- кадастровая выписка о земельном участке из единственного государственного реестра недвижимости с К№ 40:12:011501:9 № 99/2017/25757717 от 22.08.2017;
- кадастровая выписка о земельном участке из единственного государственного реестра недвижимости с К№ 40:12:011401:3 № 99/2017/25747146 от 22.08.2017.

2.3 Нормативно-правовая документация

При подготовке документации по планировке территории использовались следующие нормативные правовые документы:

- Градостроительный кодекс РФ;
- Земельный кодекс РФ;
- Федеральный закон от 22.07.2008 г. № 123-ФЗ «Технический регламент о требованиях пожарной безопасности»;
- Федеральный закон от 24.07.2007 N 221-ФЗ (ред. от 01.05.2016) «О государственном кадастре недвижимости» (с изм. и доп., вступ. в силу с 07.05.2016 г.);
- Федеральный закон от 06.10.2003 № 131-ФЗ (ред. от 15.02.2016 г.) «Об общих принципах организации местного самоуправления в Российской Федерации»;
- Приказ Минэкономразвития России от 01.09.2014 № 540 «Об утверждении классификатора видов разрешенного использования земельных участков»;
- Закон Калужской области от 04.10.2004 г. №344-ОЗ «О градостроительной деятельности в Калужской области»;
- Региональные нормативы градостроительного проектирования Калужской области, утвержденные Постановлением Правительства Калужской области от 17.08.2015 № 59;
- СП 42.13330.2011. Свод правил. Градостроительство. Планировка и застройка городских и сельских поселений. Актуализированная редакция СНиП 2.07.01-89*;
- СНиП 11-04-2003 «Инструкция о порядке разработки, согласования, экспертизы и утверждения градостроительной документации»;

Взам. инв. №	
Подп. и дата	
Инв. № подл.	

						188-06/16-ПМ	Лист
							5
Изм.	Кол.уч.	Лист	№ док.	Подпись	Дата		

3. ОБОСНОВАНИЕ РАЗМЕЩЕНИЯ ЛИНЕЙНОГО ОБЪЕКТА

3.1 Характеристика территории проектирования

Территория проектирования находится в пределах административных границ сельского поселения «Деревня Манино». Межпоселковый газопровод высокого давления располагается на землях населенных пунктов и землях сельскохозяйственного назначения на территории сельского поселения «Деревня Манино». Трасса проектируемого газопровода низкого давления проходит по землям населенных пунктов, предназначенного для бытовых нужд населения деревни Погост. Жилая застройка представлена, в основном, одноэтажными, деревянными и кирпичными домами. Населенный пункт деревня Погост расположен в юго-западной части Калужской области в 20 км южнее административного центра Город Людиново и в 190 км от города Калуги.

На территории проектирования объекты культурного наследия, включенные в единый государственный реестр объектов культурного наследия народов Российской Федерации, выявленные объекты культурного наследия и объекты археологического наследия представлены в таблице 1:

Таблица 1

№ п/п	Наименование объекта	Датировка объекта	Местонахождение объекта	Документ о постановке на госохрану
Объекты археологического наследия				
1	Селище	XV-XVIII вв.	д. Погост	Решение малого Совета Калужского областного Совета народных депутатов от 22.05.1992 г. №76
2	Селище	XII-XVII вв.	д. Погост, по обоим сторонам ручья, в центре деревни	Решение малого Совета Калужского областного Совета народных депутатов от 22.05.1992 г. №76
3	Поселение	мезолит, XI-XIII, XIV-XVII вв.	д. Погост, северная окраина деревни	Археологическая карта России № 452. Арх. ИА: № 21308. Л. 9,10
4	Курганный могильник	XI-XVII вв.	д. Погост, северная окраина деревни	Болдин и др. Археология Калужской области. 1999 с. 239, 241. Кропачев Г.В. Археологическая карта верхней и средней Болвы. 2001.

По территории проектирования, а также в непосредственной близости от нее, в разных направлениях проходят наземные и подземные линейные объекты (воздушные линии электропередач 10 и 0,4 кВ, линии связи, водопроводные сети и газораспределительные сети). Территория проектирования попадает в водоохранную зону реки Болва.

Маршрут прохождения проектируемого газопровода низкого давления принят с учетом:

- минимального количества пересечений с инженерными коммуникациями;
- отсутствия необходимости выполнения сноса зданий и сооружений, переноса инженерных коммуникаций;

Взам. инв. №
Подп. и дата
Инв. № подл.

						188-06/16-ПМ	Лист
							6
Изм.	Кол.уч.	Лист	№ док.	Подпись	Дата		

- отсутствия естественных преград для прохождения газопровода.

3.2 Сведения о линейном объекте

Документацией по планировке территории планируется размещение распределительного газопровода среднего и низкого давления. Трасса межпоселкового газопровода среднего давления проходит по не застроенной территории, уличные газопроводы низкого давления – по улицам с. Погост. Точка подключения в существующий стальной подземный газопровод среднего давления третьей категории D 102 мм (выход из АГРС-3 д. Манино).

Прокладка газопровода по трассе осуществляется открытым способом, прохождение газопровода под автомобильной дорогой III категории «Брянск-Людиново-Киров» -А-101 «Москва-Малоярославец-Рославль» и ручьев без названия осуществляется закрытым методом наклонно-направленного бурения (ННБ).

Для снижения давления газа со среднего до низкого устанавливается шкафной газорегуляторный пункт с регулятором с газовым обогревом.

Трасса газопровода выбрана:

- кратчайшая, с целью экономичности строительства;
- в приближении к объектам газификации;
- с учетом действующих норм и правил.

Согласно постановлению Правительства РФ от 20.11.2000г. № 878 для газораспределительных сетей установлены следующие охранные зоны:

а) вдоль трасс наружных газопроводов - в виде территории, ограниченной условными линиями, проходящими на расстоянии 2 метров с каждой стороны газопровода.

3.3 Технико-экономическая характеристика проектируемого газопровода

1. Вид топлива - природный газ, направление использования газа - бытовые нужды.
2. Газопровод среднего давления до 0,3 МПа относится к III категории.
3. Глубина прокладки газопровода принята в соответствии с требованиями СП 62.13330.2011 - в среднем 1,5 до 1,6 м до низа трубы.
4. Суммарный расчетный часовой расход газа – 208 м³/час.
5. Начальное давление на врезке – 0,1-0,3 МПа.

Взам. инв. №	
Подп. и дата	
Инв. № подл.	

						188-06/16-ПМ	Лист
Изм.	Кол.уч.	Лист	№ док.	Подпись	Дата		7

4. ОПРЕДЕЛЕНИЕ ФАКТИЧЕСКИХ ЗЕМЛЕПОЛЬЗОВАТЕЛЕЙ ОБРАЗУЕМЫХ ЗЕМЕЛЬНЫХ УЧАСТКОВ

Земельные участки для строительства проектируемого газопровода, образуются из земель населенных пунктов и земель сельскохозяйственного назначения собственность на которые не разграничена и из земельных участков, находящихся в частной собственности.

Площади образуемых земельных участков на период строительства линейного объекта

Таблица 2

№ п/п	К№ земельного участка или кадастрового квартала	Правообладатель	Вид права	Форма собственности	Категория земель	Площадь, м ²
1	2	3	4	5	6	7
:3У1	Кадастровый квартал 40:12:010603	-	-	Государственная	Земли населенных пунктов	1454
:3У2	Кадастровый квартал 40:12:010603	-	-	Государственная	Земли населенных пунктов	27246
:3У3	Кадастровый квартал 40:12:010603	-	-	Государственная	Земли населенных пунктов	1163
:3У4	Кадастровый квартал 40:12:010703	-	-	Государственная	Земли населенных пунктов	889
:3У5	Земельный участок 40:12:010703:476	Родин Анатолий Николаевич	Собственность, № 40-40-12/010/2009-050 от 23.06.2009	Частная	Земли населенных пунктов	61
:3У6	Кадастровый квартал 40:12:010703	-	-	Государственная	Земли населенных пунктов	3372
:3У7	Кадастровый квартал 40:12:011501	-	-	Государственная	Земли сельскохозяйственного назначения	485
:3У8	Земельный участок 40:12:011501:11	Бабурина Валентина Ивановна	Собственность, № 40-40-12/016/2010-004 от 01.07.2010	Частная	Земли сельскохозяйственного назначения	1408
:3У9	Земельный участок 40:12:011501:9 (входящий в состав единого землепользования К№ 40:12:000000:52)	Ваинмаер Эрн Егоровна	Собственность, № 40-40-12/004/2012-203 от 06.03.2012	Частная	Земли сельскохозяйственного назначения	1327
:3У10	Земельный участок 40:12:011501:9 (входящий в состав единого землепользования К№ 40:12:000000:52)	Ваинмаер Эрн Егоровна	Собственность, № 40-40-12/004/2012-203 от 06.03.2012	Частная	Земли сельскохозяйственного назначения	385

Взам. инв. №	
Подп. и дата	
Инв. № подл.	

Изм.	Кол.уч.	Лист	№ док.	Подпись	Дата

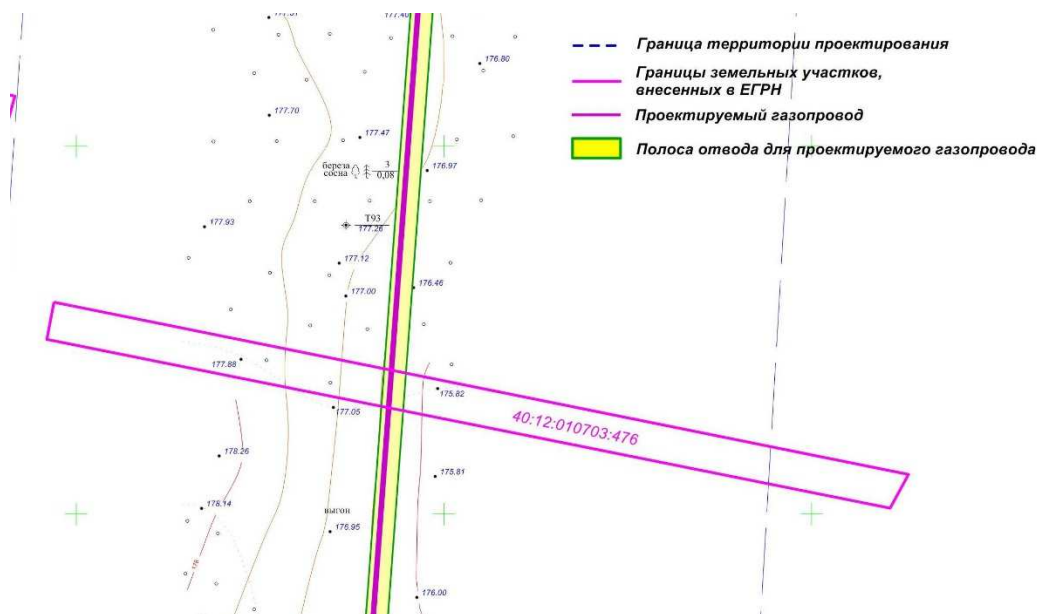
:ЗУ11	Кадастровый квартал 40:12:011501	-	-	Государственная	Земли сельскохозяйственного назначения	56
:ЗУ12	Кадастровый квартал 40:12:010701	-	-	Государственная	Земли сельскохозяйственного назначения	112
:ЗУ13	Земельный участок 40:12:011401:3 (входящий в состав единого землепользования К№ 40:12:000000:52)	Ваинмаер Эрна Егоровна	Собственность, № 40-40-12/004/2012-203 от 06.03.2012	Частная	Земли сельскохозяйственного назначения	731
ИТОГО:						38689

Вид разрешенного использования образуемых :ЗУ1, :ЗУ2, :ЗУ3, :ЗУ4, :ЗУ6, :ЗУ7, :ЗУ11, :ЗУ12 - для проектирования и строительства межпоселкового газопровода и уличного газопровода д. Погост Людиновского района.

Определение местоположения границ образуемых земельных участков под полосу отвода для строительства газопровода низкого давления обусловлено границами земельных участков, находящихся в ЕГРН, границами кадастровых кварталов, и выполнено в соответствии с проектом планировки территории по объекту: «Межпоселковый газопровод и уличные газопроводы д. Погост Людиновского района».

Образование :ЗУ1, :ЗУ2, :ЗУ3, :ЗУ4, :ЗУ6, :ЗУ7, :ЗУ11, :ЗУ12 возможно в результате проведения кадастровых работ по формированию земельных участков из земель, государственная собственность на которые не разграничена, расположенных по адресу Калужская область, Людиновский район сельское поселение «Деревня Манино».

Образование :ЗУ5 возможно путем раздела земельного участка с К№ 40:12:010703:476

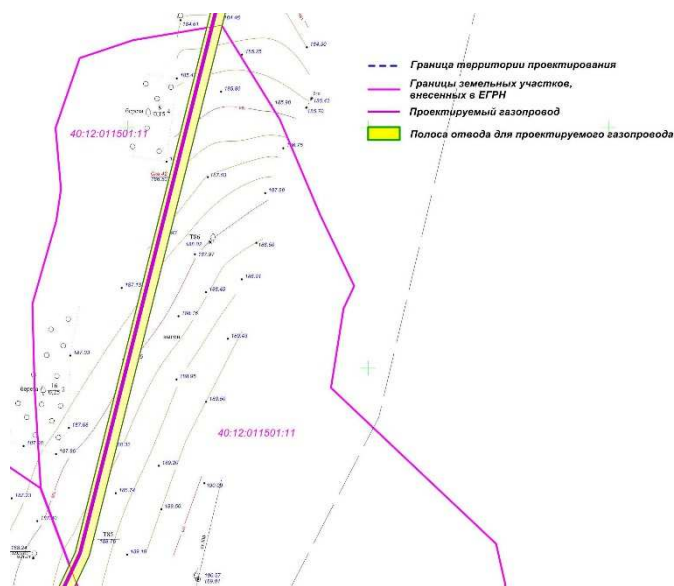


Взам. инв. №	
Подп. и дата	
Инв. № подл.	

Изм.	Кол.уч.	Лист	№ док.	Подпись	Дата	188-06/16-ПМ	Лист
							9

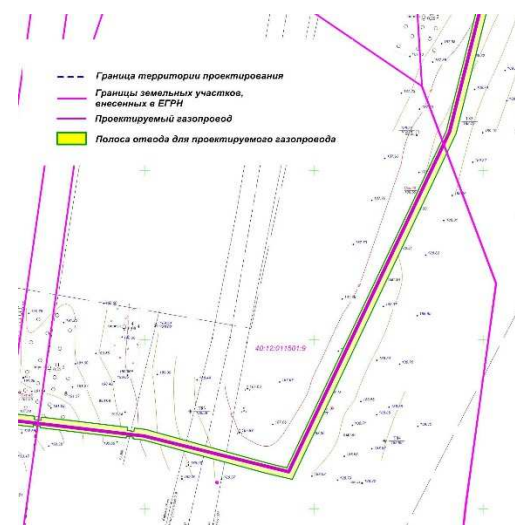
Земельный участок с К№ 40:12:010703:476 категория земель – земли населенных пунктов, вид разрешенного использования - для ведения личного подсобного хозяйства. Для выполнения кадастровых работ по разделу данного земельного участка необходимо получить согласие в письменной форме собственника земельного участка с К№ 40:12:010703:476.

Образование :ЗУ8 возможно путем раздела земельного участка с К№ 40:12:011501:11



Земельный участок с К№ 40:12:011501:11 категория земель – земли сельскохозяйственного назначения, вид разрешенного использования - для сельскохозяйственного производства. Для выполнения кадастровых работ по разделу данного земельного участка необходимо получить согласие в письменной форме собственника земельного участка с К№ 40:12:011501:11.

Образование :ЗУ9, :ЗУ10 возможно путем раздела земельного участка с К№ 40:12:011501:9, входящего в состав единого землепользования с К№ 40:12:000000:52



Взам. инв. №
Подп. и дата
Инв. № подл.

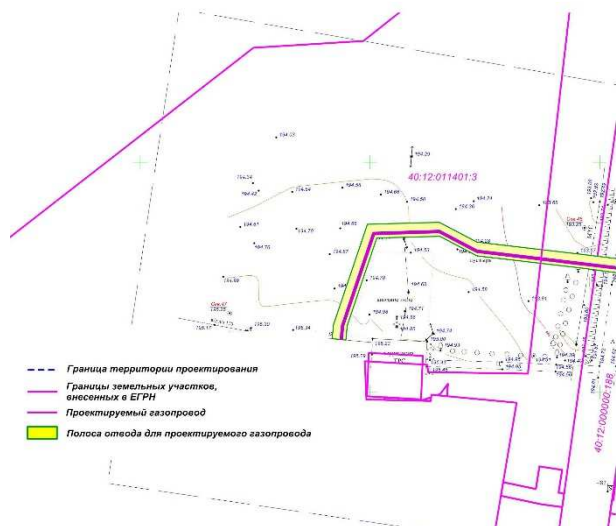
Изм.	Кол.уч.	Лист	№ док.	Подпись	Дата

188-06/16-ПМ

Лист
10

Земельный участок с К№ 40:12:011501:9 категория земель - земли сельскохозяйственного назначения, вид разрешенного использования - для сельскохозяйственного производства. Для выполнения кадастровых работ по разделу данного земельного участка необходимо получить согласие в письменной форме собственника земельного участка с К№ 40:12:011501:9.

Образование :ЗУ13 возможно путем раздела земельного участка с К№ 40:12:011501:3, входящего в состав единого землепользования с К№ 40:12:000000:52



Земельный участок с К№ 40:12:011501:3 категория земель - земли сельскохозяйственного назначения, вид разрешенного использования - для сельскохозяйственного производства. Для выполнения кадастровых работ по разделу данного земельного участка необходимо получить согласие в письменной форме собственника земельного участка с К№ 40:12:011501:3.

Инв. № подл.	Подп. и дата	Взам. инв. №

Изм.	Кол.уч.	Лист	№ док.	Подпись	Дата

188-06/16-ПМ

**5. КАТАЛОГ КООРДИНАТ ПОВОРОТНЫХ ТОЧЕК ГРАНИЦ
ОБРАЗУЕМЫХ ЗЕМЕЛЬНЫХ УЧАСТКОВ**

<i>Обозначение характерных точек границы</i>	<i>Координаты, м</i>	
	<i>X</i>	<i>Y</i>
1	2	3
:3У1		
1	373990.20	1176758.01
2	373990.72	1176759.33
3	374008.01	1176819.79
4	374010.77	1176819.03
5	374038.62	1176921.00
6	374038.62	1176922.73
7	374065.61	1176922.39
8	374081.75	1176923.17
9	374083.28	1176926.25
10	374104.39	1176922.15
11	374102.69	1176920.09
12	374113.58	1176905.70
13	374139.52	1176895.18
14	374141.95	1176900.33
15	374117.20	1176910.38
16	374106.30	1176924.78
17	374083.46	1176929.24
18	374065.59	1176928.38
19	374027.39	1176928.91
20	374025.09	1176922.91
21	374032.62	1176922.81
22	374032.62	1176921.04
23	373995.06	1176783.42
24	373987.69	1176758.97
1	373990.20	1176758.01
:3У2		
25	373752.87	1175982.14
26	373755.83	1175982.59
27	373751.86	1176017.80
28	373743.63	1176058.97
29	373744.60	1176059.12
30	373736.73	1176112.20
31	373740.70	1176127.19
32	373735.35	1176145.95
33	373729.77	1176150.07
34	373718.66	1176218.58
35	373722.13	1176293.29
36	373690.27	1176372.24
37	373684.14	1176371.80
38	373679.34	1176410.26
39	373681.17	1176412.02
40	373680.24	1176453.84

Инва. № подл.	Подп. и дата	Взам. инв. №

Изм.	Кол.уч.	Лист	№ док.	Подпись	Дата

188-06/16-ПМ

Лист

12

41	373677.63	1176476.41
42	373670.32	1176506.95
43	373666.28	1176510.60
44	373632.27	1176606.83
45	373618.49	1176662.66
46	373616.83	1176662.66
47	373621.75	1176674.77
48	373629.36	1176675.62
49	373630.10	1176669.92
50	373658.79	1176666.61
51	373658.63	1176664.62
52	373671.44	1176671.70
53	373671.69	1176677.68
54	373658.89	1176670.60
55	373658.82	1176669.62
56	373632.34	1176672.45
57	373624.30	1176736.87
58	373620.25	1176761.89
59	373623.18	1176762.39
60	373618.58	1176789.71
61	373616.69	1176810.60
62	373614.23	1176811.51
63	373598.28	1176863.38
64	373590.11	1176875.49
65	373597.14	1176880.27
66	373596.58	1176881.11
67	373604.04	1176890.28
68	373618.51	1176897.99
69	373622.98	1176898.50
70	373623.53	1176897.58
71	373628.29	1176900.02
72	373625.52	1176905.26
73	373633.22	1176906.64
74	373632.64	1176908.46
75	373654.95	1176919.18
76	373663.16	1176926.68
77	373689.73	1176947.49
78	373702.13	1176934.95
79	373718.98	1176939.52
80	373729.48	1176952.76
81	373756.17	1176963.53
82	373756.33	1176961.41
83	373800.72	1176970.51
84	373867.74	1176966.37
85	373867.49	1176964.19
86	373856.26	1176912.50
87	373855.00	1176900.44
88	373860.97	1176899.88
89	373861.91	1176912.09
90	373873.46	1176963.63

Инв. № подл.	Подп. и дата	Взам. инв. №

Изм.	Кол.уч.	Лист	№ док.	Подпись	Дата

188-06/16-ПМ

91	373873.71	1176965.78
92	373950.21	1176955.16
93	373950.25	1176957.72
94	373956.57	1176948.10
95	373954.30	1176946.15
96	373968.91	1176923.95
97	373999.89	1176923.56
98	373999.93	1176929.23
99	373971.59	1176929.66
100	373950.92	1176961.11
101	373871.46	1176972.14
102	373800.28	1176976.55
103	373755.43	1176967.34
104	373755.22	1176969.48
105	373726.41	1176957.91
106	373715.56	1176944.64
107	373704.05	1176941.46
108	373694.43	1176951.19
109	373711.81	1176964.86
110	373742.73	1176968.43
111	373742.79	1176971.32
112	373710.63	1176967.63
113	373661.22	1176928.89
114	373653.65	1176921.88
115	373631.34	1176911.16
116	373630.92	1176912.07
117	373622.72	1176910.60
118	373617.45	1176907.87
119	373621.04	1176900.76
120	373616.57	1176900.25
121	373602.10	1176892.53
122	373594.64	1176883.37
123	373593.58	1176885.04
124	373535.12	1176845.29
125	373536.05	1176843.17
126	373485.55	1176835.89
127	373459.97	1176819.33
128	373459.97	1176821.38
129	373449.44	1176819.61
130	373449.72	1176817.99
131	373445.80	1176817.32
132	373445.52	1176818.92
133	373363.55	1176804.92
134	373333.62	1176796.51
135	373270.24	1176780.27
136	373221.08	1176771.57
137	373154.94	1176766.17
138	373060.71	1176723.72
139	373047.81	1176719.28
140	373037.44	1176717.53

Инв. № подл.	Подп. и дата	Взам. инв. №

Изм.	Кол.уч.	Лист	№ док.	Подпись	Дата

188-06/16-ПМ

141	372899.96	1176674.36
142	372876.26	1176668.48
143	372781.40	1176639.34
144	372689.59	1176614.34
145	372634.07	1176598.80
146	372605.64	1176588.30
147	372605.32	1176588.97
148	372606.43	1176589.49
149	372699.10	1176625.31
150	372864.75	1176672.12
151	372893.36	1176677.99
152	373055.59	1176732.30
153	373086.94	1176747.41
154	373086.30	1176749.31
155	373215.47	1176794.75
156	373326.34	1176818.67
157	373367.25	1176819.65
158	373370.59	1176814.73
159	373391.17	1176818.73
160	373392.37	1176819.25
161	373398.82	1176825.93
162	373407.74	1176829.55
163	373444.86	1176841.32
164	373444.64	1176842.26
165	373448.48	1176843.47
166	373448.71	1176842.54
167	373551.91	1176875.12
168	373551.15	1176878.02
169	373503.19	1176862.86
170	373502.28	1176865.71
171	373447.33	1176848.34
172	373447.75	1176846.73
173	373443.85	1176845.56
174	373443.49	1176847.13
175	373406.34	1176835.39
176	373407.26	1176832.48
177	373396.68	1176828.22
178	373390.76	1176822.07
179	373372.14	1176818.44
180	373368.95	1176823.08
181	373356.18	1176822.77
182	373356.17	1176825.34
183	373325.86	1176824.65
184	373213.45	1176800.40
185	373084.52	1176755.03
186	373085.25	1176753.16
187	373053.89	1176738.05
188	372891.67	1176683.74
189	372863.25	1176677.94
190	372740.13	1176643.11

Инв. № подл.	Подп. и дата	Взам. инв. №

Изм.	Кол.уч.	Лист	№ док.	Подпись	Дата

188-06/16-ПМ

191	372697.18	1176631.00
192	372604.39	1176595.13
193	372591.29	1176588.89
194	372555.08	1176571.71
195	372528.30	1176566.76
196	372514.64	1176560.16
197	372490.82	1176552.44
198	372489.53	1176554.03
199	372477.53	1176555.96
200	372444.23	1176542.25
201	372337.39	1176495.28
202	372030.43	1176339.70
203	371654.50	1176505.63
204	371612.30	1176502.51
205	371612.35	1176496.51
206	371654.55	1176499.63
207	372031.36	1176333.32
208	372031.92	1176333.76
209	372341.03	1176490.21
210	372447.01	1176536.95
211	372480.34	1176550.67
212	372492.34	1176548.74
213	372492.75	1176546.76
214	372516.33	1176554.40
215	372530.16	1176561.06
216	372557.03	1176566.03
217	372599.90	1176586.39
218	372602.37	1176581.09
219	372604.34	1176581.43
220	372636.48	1176593.30
221	372686.46	1176607.29
222	372785.35	1176634.51
223	372879.21	1176663.15
224	372901.37	1176668.52
225	373038.90	1176711.68
226	373049.32	1176713.63
227	373062.15	1176718.32
228	373156.23	1176760.27
229	373221.21	1176765.58
230	373270.37	1176774.28
231	373335.15	1176790.75
232	373364.65	1176799.15
233	373446.51	1176813.03
234	373446.39	1176814.01
235	373450.25	1176814.67
236	373450.43	1176813.72
237	373460.07	1176815.33
238	373460.04	1176816.33
239	373485.61	1176832.90
240	373536.19	1176840.17

Инв. № подл.	Подп. и дата	Взам. инв. №

Изм.	Кол.уч.	Лист	№ док.	Подпись	Дата

188-06/16-ПМ

241	373536.93	1176839.33
242	373585.16	1176872.13
243	373593.41	1176859.89
244	373608.80	1176809.86
245	373610.72	1176810.03
246	373612.61	1176789.13
247	373621.52	1176736.23
248	373628.59	1176681.57
249	373617.55	1176680.29
250	373610.17	1176662.11
251	373612.52	1176662.11
252	373625.54	1176610.32
253	373626.30	1176606.28
254	373661.47	1176506.89
255	373668.86	1176500.21
256	373674.77	1176475.49
257	373677.38	1176452.92
258	373678.32	1176417.13
259	373673.16	1176412.41
260	373678.81	1176364.22
261	373674.10	1176346.01
262	373675.16	1176345.14
263	373677.54	1176335.91
264	373681.36	1176331.47
265	373687.24	1176288.34
266	373676.49	1176274.30
267	373698.48	1176148.96
268	373705.02	1176138.07
269	373715.67	1176090.47
270	373718.93	1176042.61
271	373719.71	1176001.39
272	373725.63	1176001.53
273	373724.86	1176042.11
274	373721.50	1176091.03
275	373718.59	1176090.86
276	373707.73	1176139.42
277	373709.80	1176141.74
278	373704.19	1176151.11
279	373682.38	1176272.13
280	373690.95	1176283.39
281	373684.27	1176332.36
282	373680.35	1176336.92
283	373677.97	1176346.15
284	373680.30	1176346.14
285	373684.89	1176363.95
286	373684.69	1176365.83
287	373686.58	1176365.98
288	373716.12	1176292.84
289	373712.70	1176219.06
290	373715.65	1176218.43

Инв. № подл.	Подп. и дата	Взам. инв. №

Изм.	Кол.уч.	Лист	№ док.	Подпись	Дата

188-06/16-ПМ

291	373726.96	1176148.92
292	373724.43	1176146.75
293	373730.28	1176142.35
294	373734.59	1176127.19
295	373730.54	1176112.04
296	373733.74	1176112.06
297	373741.67	1176058.61
298	373740.67	1176058.51
299	373748.90	1176017.33
25	373752.87	1175982.14
:3У 3		
300	373678.61	1176617.12
301	373699.24	1176623.78
302	373703.34	1176623.78
303	373749.86	1176639.73
304	373789.45	1176646.17
305	373831.26	1176667.03
306	373829.92	1176669.65
307	373788.64	1176649.06
308	373749.36	1176642.65
309	373747.61	1176645.30
310	373734.66	1176640.80
311	373730.58	1176653.79
312	373744.65	1176659.88
313	373766.04	1176668.32
314	373767.51	1176670.37
315	373766.89	1176671.88
316	373724.12	1176654.33
317	373728.98	1176638.91
318	373705.02	1176630.68
319	373705.02	1176659.91
320	373692.32	1176667.63
321	373689.32	1176662.45
322	373698.98	1176656.56
323	373699.00	1176629.52
324	373697.52	1176629.52
325	373676.89	1176622.86
300	373678.61	1176617.12
:3У 4		
326	371439.47	1176483.74
327	371587.21	1176494.66
328	371587.17	1176500.66
329	371438.28	1176489.64
326	371439.47	1176483.74
:3У 5		
330	371429.24	1176483.00
326	371439.47	1176483.74
329	371438.28	1176489.64
331	371428.06	1176488.89
330	371429.24	1176483.00

Инв. № подл.	Подп. и дата	Взам. инв. №

Изм.	Кол.уч.	Лист	№ док.	Подпись	Дата

:3У 6		
332	370867.17	1176364.39
333	371181.13	1176443.11
334	371325.07	1176475.28
330	371429.24	1176483.00
331	371428.06	1176488.89
335	371325.03	1176481.27
336	371179.96	1176448.82
337	370865.81	1176370.06
332	370867.17	1176364.39
:3У 7		
338	370741.51	1176332.85
339	370821.31	1176352.83
340	370819.93	1176358.67
341	370742.26	1176339.20
342	370742.55	1176339.02
338	370741.51	1176332.85
:3У 8		
343	370518.32	1176275.74
344	370523.44	1176278.15
338	370741.51	1176332.85
342	370742.55	1176339.02
341	370742.26	1176339.20
345	370522.06	1176283.99
346	370510.66	1176278.62
343	370518.32	1176275.74
:3У 9		
347	370321.24	1176171.21
348	370327.04	1176172.62
349	370324.28	1176183.99
350	370518.10	1176275.64
351	370510.46	1176278.51
352	370317.45	1176187.13
347	370321.24	1176171.21
:3У 10		
353	370349.17	1176036.75
354	370352.54	1176037.22
355	370352.35	1176038.73
356	370354.30	1176038.99
357	370348.25	1176089.86
358	370346.37	1176089.63
359	370345.89	1176093.61
360	370347.78	1176093.84
361	370346.98	1176100.58
362	370340.78	1176099.13
363	370341.52	1176093.04
364	370342.48	1176093.15
365	370342.99	1176089.22
366	370341.94	1176089.07
367	370348.01	1176038.14

Инв. № подл.	Подп. и дата	Взам. инв. №

Изм.	Кол.уч.	Лист	№ док.	Подпись	Дата

368	370348.97	1176038.28
353	370349.17	1176036.75
:3Y 11		
369	370349.36	1176026.69
370	370355.67	1176027.54
371	370354.78	1176035.02
372	370352.83	1176034.74
354	370352.54	1176037.22
353	370349.17	1176036.75
373	370349.46	1176034.27
374	370348.55	1176034.17
369	370349.36	1176026.69
:3Y 12		
375	370356.08	1175974.22
376	370361.99	1175974.90
377	370359.80	1175993.66
378	370353.91	1175992.89
375	370356.08	1175974.22
:3Y 13		
379	370323.31	1175883.54
380	370329.30	1175884.09
381	370373.06	1175898.88
382	370373.91	1175930.15
383	370365.31	1175946.52
376	370361.99	1175974.90
375	370356.08	1175974.22
384	370359.31	1175946.58
385	370367.83	1175930.36
386	370367.07	1175902.96
387	370328.93	1175890.07
388	370322.72	1175889.50
379	370323.31	1175883.54

Инв. № подл.						Взам. инв. №	
Инв. № подл.						Подп. и дата	
Изм.	Кол.уч.	Лист	№ док.	Подпись	Дата	188-06/16-ПМ	Лист
							20

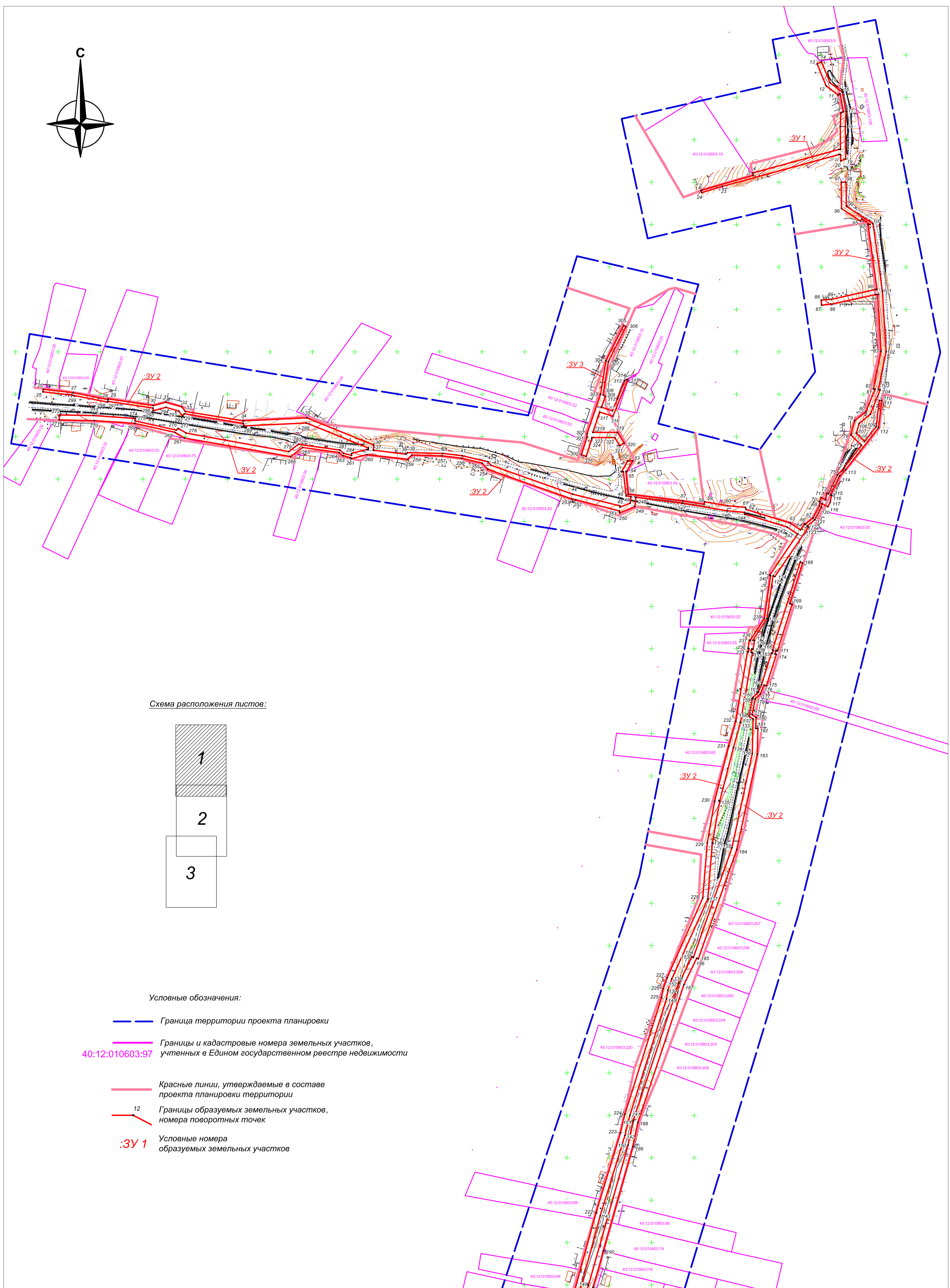
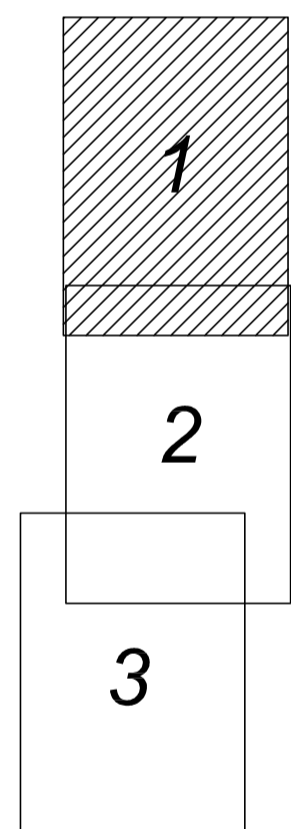


Схема расположения листов:



Условные обозначения:

- Граница территории проекта планировки
- Границы и кадастровые номера земельных участков, учтенных в Едином государственном реестре недвижимости
40:12:010603:97
- Красные линии, утверждаемые в составе проекта планировки территории
- Границы образуемых земельных участков, номера поворотных точек
- Условные номера образуемых земельных участков

						188-06/16-ПМТ				
						Межселковский газопровод и улочные газопроводы д. Погост Людиновского района				
Изм.	Кол.уч.	Лист	№ док.	Подпись	Дата	Проект межевания территории		Стадия	Лист	Листов
Разраб.				Чистов Г.К.		Красные линии, границы образуемых земельных участков			1	6
Пров.				Чистова С.Г.		Масштаб 1:2000			ПК "ГЕО"	

Имя, Ф.И.О. Подпись, дата. Взам. инв. №. Ссылка на...

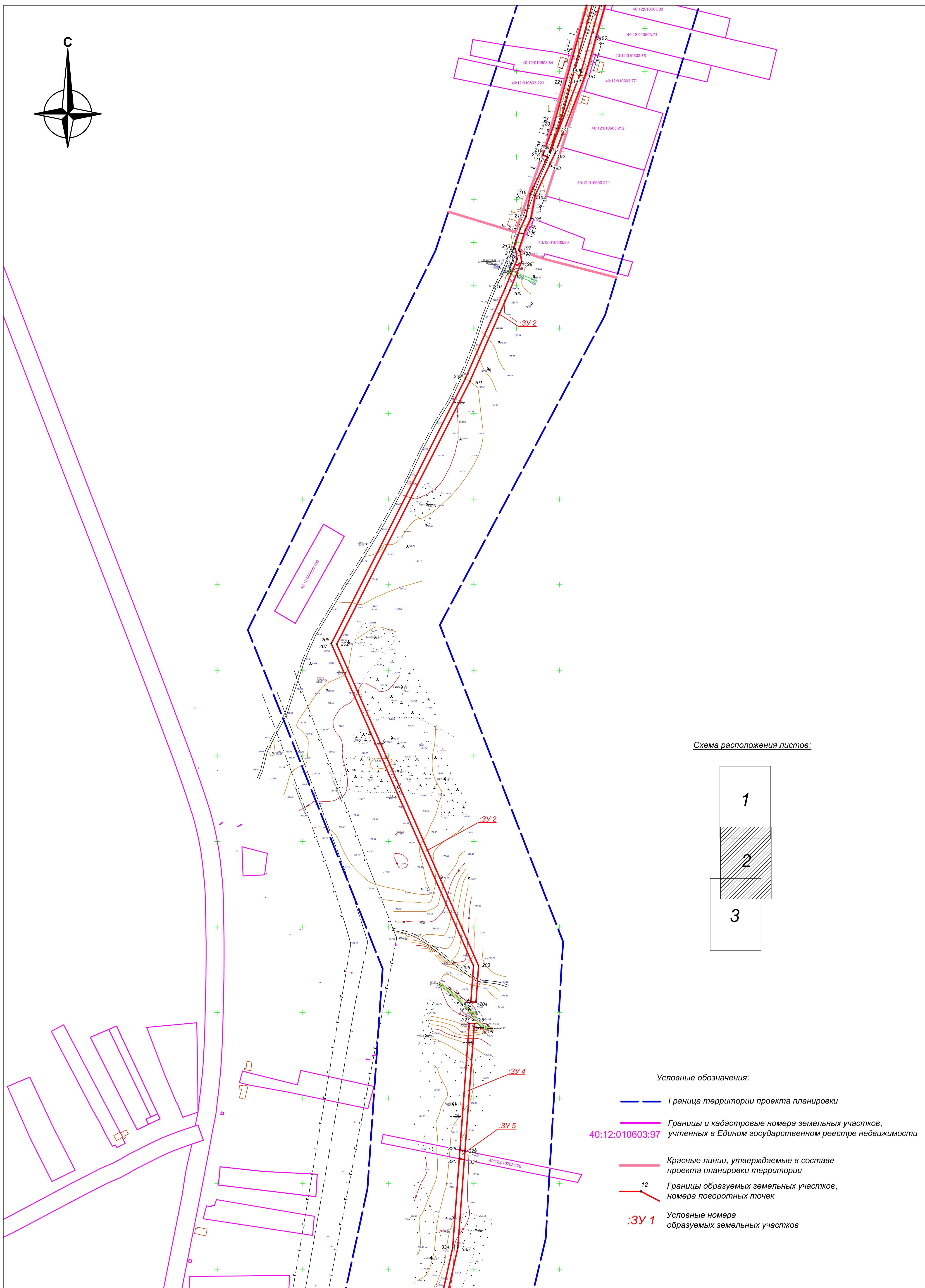
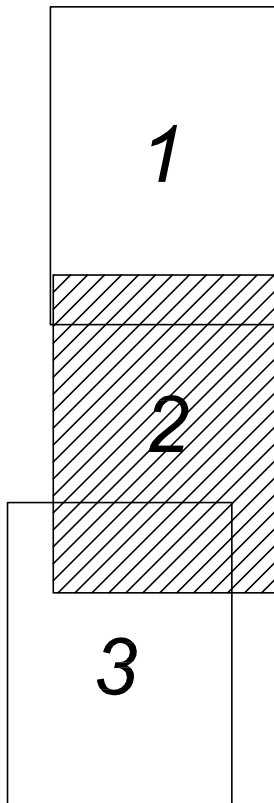


Схема расположения листов:



Условные обозначения:

- Граница территории проекта планировки
- Границы и кадастровые номера земельных участков, учтенных в Едином государственном реестре недвижимости
40:12:010603:97
- Красные линии, утверждаемые в составе проекта планировки территории
- Границы образуемых земельных участков, номера поворотных точек
- :ЗУ 1 Условные номера образуемых земельных участков

Имя, № листа, Подпись, дата, Взам. инв. №, Сопровождение

						188-06/16-ПМТ				
						Межпоселковый газопровод и уличные газопроводы д. Погост Людинового района				
Изм.	Кол.уч.	Лист	№ док.	Подпись	Дата	Проект межевания территории		Стадия	Лист	Листов
Разраб.		Чистова Г.К.				Красные линии, границы образуемых земельных участков			2	
Пров.		Чистова С.Г.				Масштаб 1:2000				ПК "ГЕО"

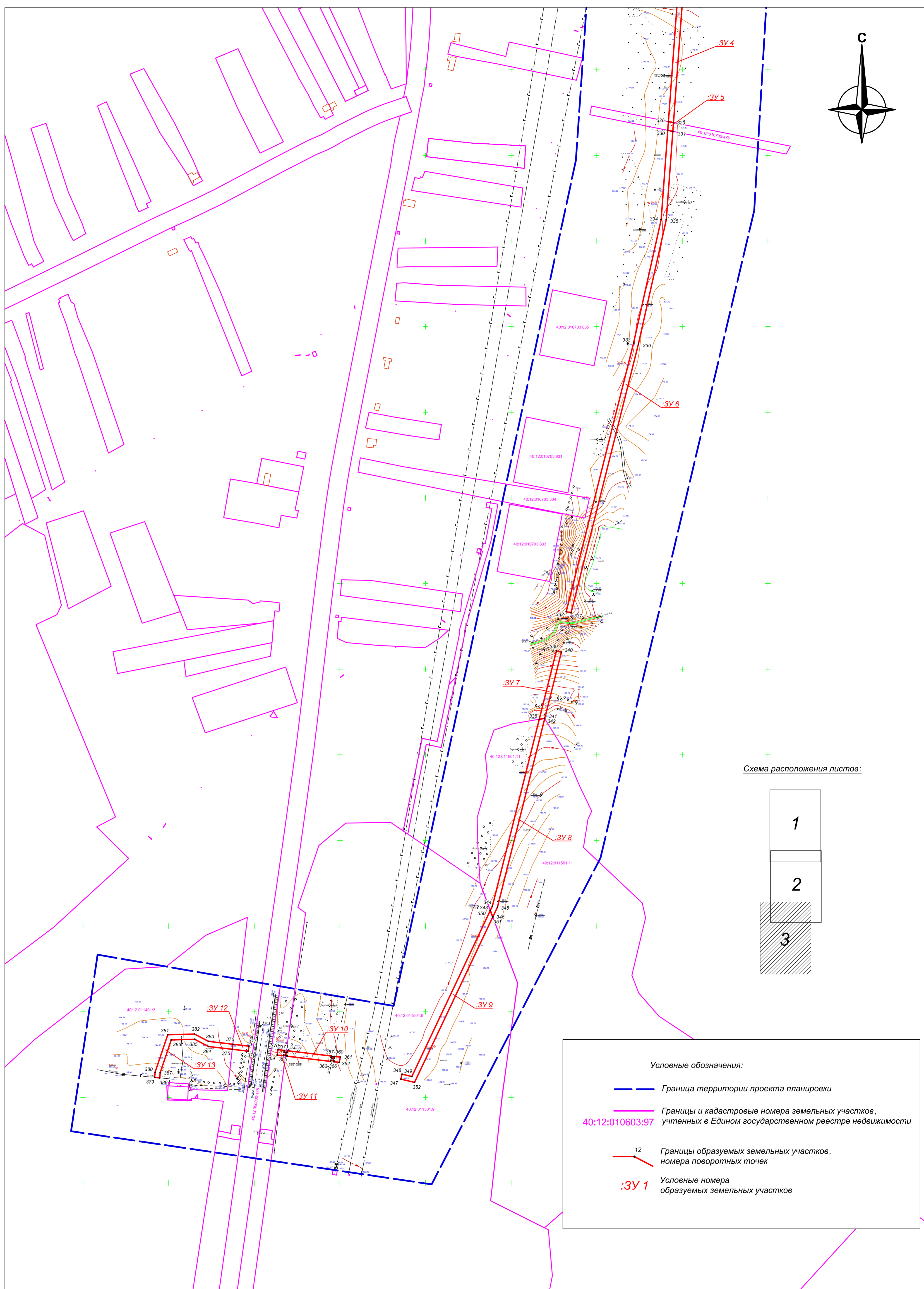

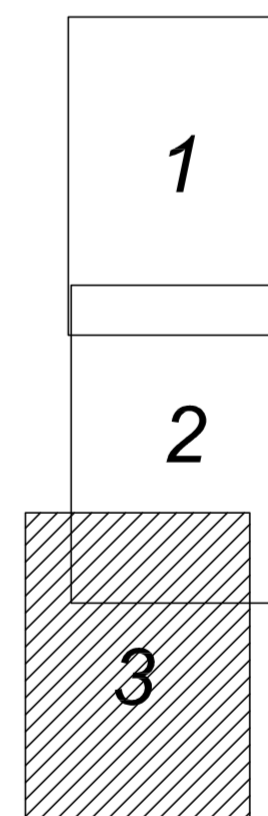


Схема расположения листов:



Условные обозначения:

- Граница территории проекта планировки
- Границы и кадастровые номера земельных участков, учтенных в Едином государственном реестре недвижимости
40:12:010603:97
- ¹² Границы образуемых земельных участков, номера поворотных точек
- :3У 1 Условные номера образуемых земельных участков

Составлено	Лист № док.
Измен. № док.	Лист № док.
Лист № док.	Лист № док.
Лист № док.	Лист № док.

188-06/16-ПМТ							
<i>Межпоселковый газопровод и уличные газопроводы д. Погость Людиновского района</i>							
Изм.	Коп.уч.	Лист	№ док.	Подпись	Дата		
Разраб.	Чистов Г.К.						
Пров.	Чистова С.Г.					Проект межевания территории	Лист
							3
<i>Красные линии, границы образуемых земельных участков Масштаб 1:2000</i>						ПК "ГЕО"	

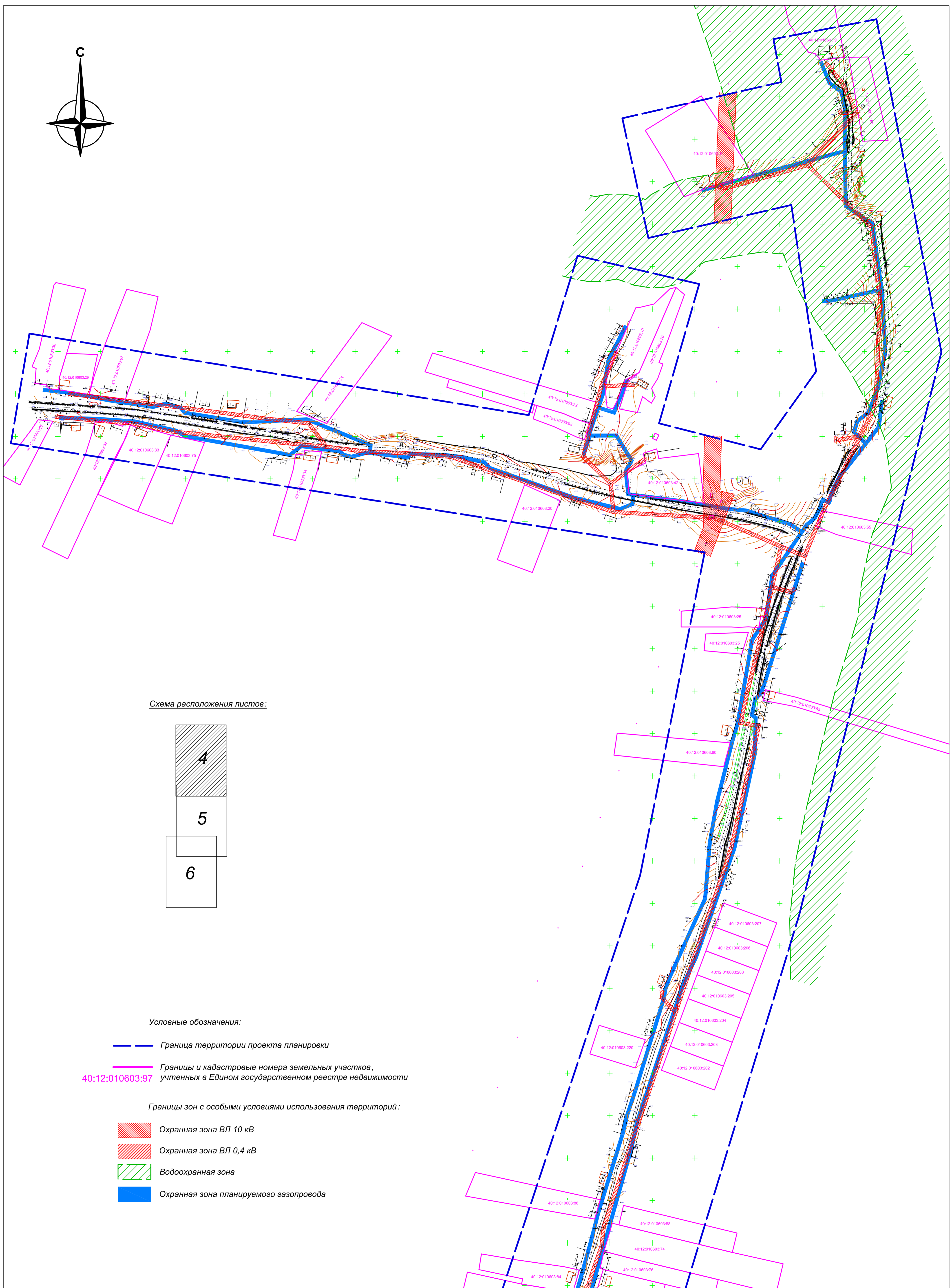
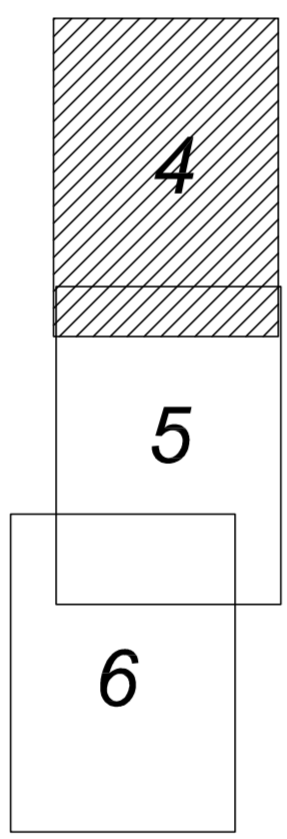


Схема расположения листов:



Условные обозначения:

- Граница территории проекта планировки
- Границы и кадастровые номера земельных участков, учтенных в Едином государственном реестре недвижимости
40:12:010603:97
- Границы зон с особыми условиями использования территорий:
 - ▨ Охранная зона ВЛ 10 кВ
 - ▨ Охранная зона ВЛ 0,4 кВ
 - ▨ Водоохранная зона
 - ▨ Охранная зона планируемого газопровода

Ссылка на...
 Бланк...
 Подпись...
 Имя...

188-06/16-ПМТ					
Межпоселковый газопровод и уличные газопроводы д. Погост Людиновского района					
Изм.	Коп. уч.	Лист	№ док.	Подпись	Дата
	Разраб.	Чистова Г.К.			
	Пров.	Чистова С.Г.			
Проект межевания территории				Стадия	Лист
Границы зон с особыми условиями использования территорий					4
Масштаб 1:2000				ПК "ГЕО"	

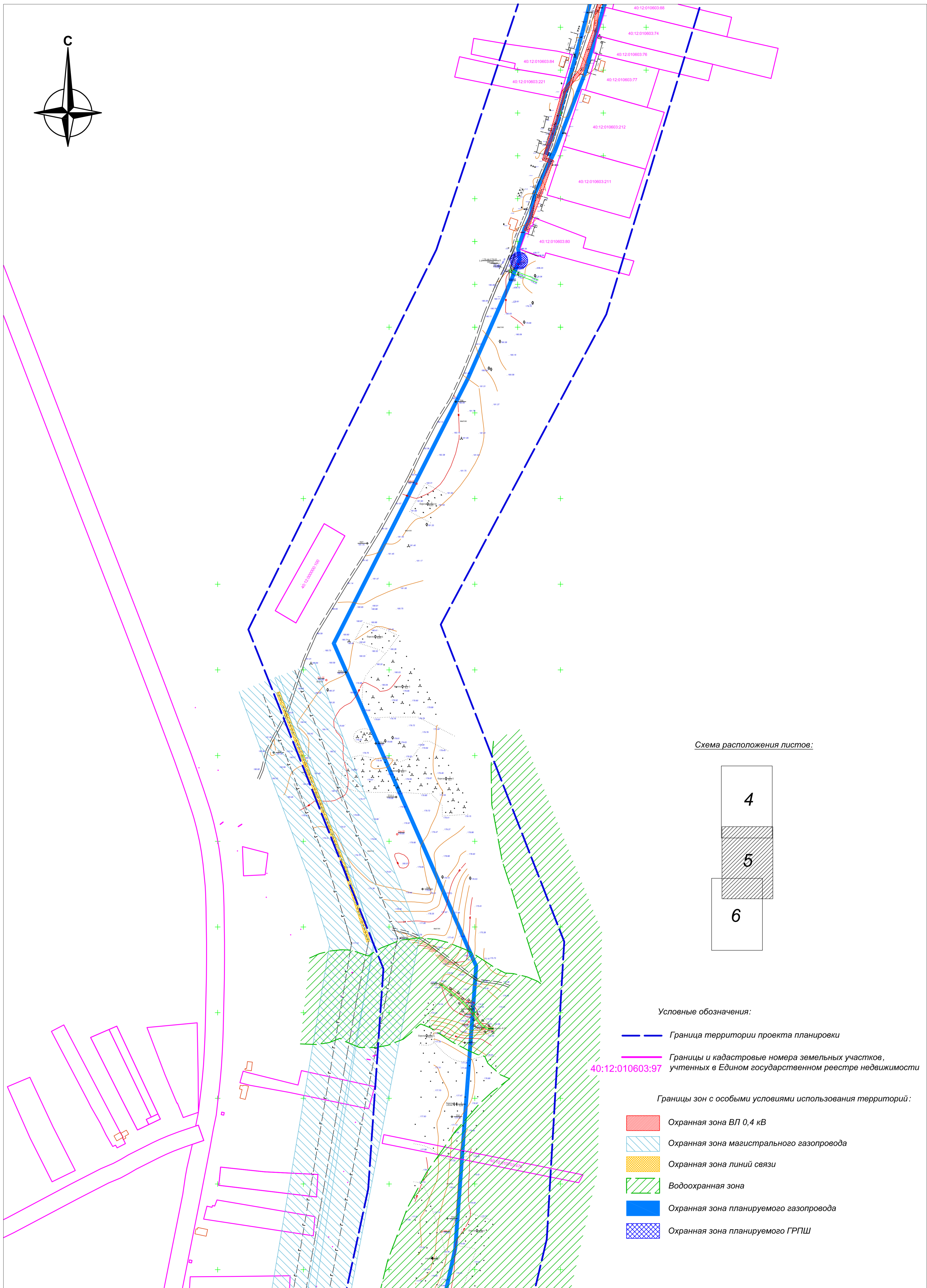
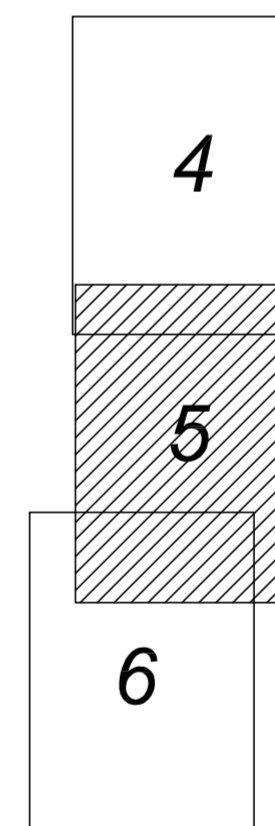


Схема расположения листов:



Условные обозначения:

- — — Граница территории проекта планировки
- — — Границы и кадастровые номера земельных участков, учтенных в Едином государственном реестре недвижимости

Границы зон с особыми условиями использования территорий:

- ▨ Охранная зона ВЛ 0,4 кВ
- ▨ Охранная зона магистрального газопровода
- ▨ Охранная зона линий связи
- ▨ Водоохранная зона
- ▨ Охранная зона планируемого газопровода
- ▨ Охранная зона планируемого ГРПШ

Имя, № листа	Полный, с дата	Сделано

188-06/16-ПМТ					
Межпоселковый газопровод и уличные газопроводы д. Погост Людинового района					
Изм.	Кол.уч.	Лист	№ док.	Подпись	Дата
Разраб.				Чистова Г.К.	
Пров.				Чистова С.Г.	
Проект межевания территории				Стадия	Лист
Границы зон с особыми условиями использования территорий Масштаб 1:2000					5
				ПК "ГЕО"	

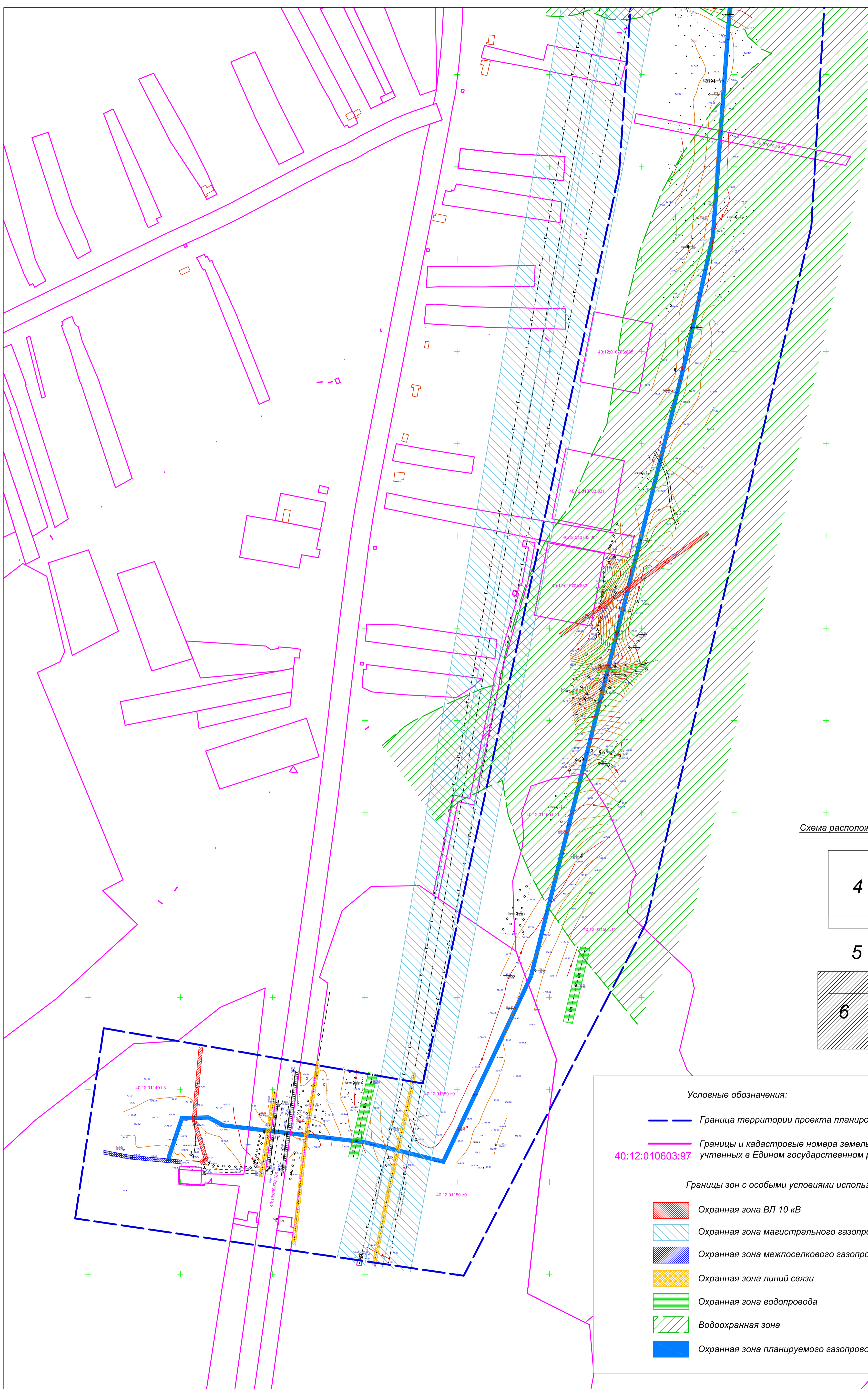

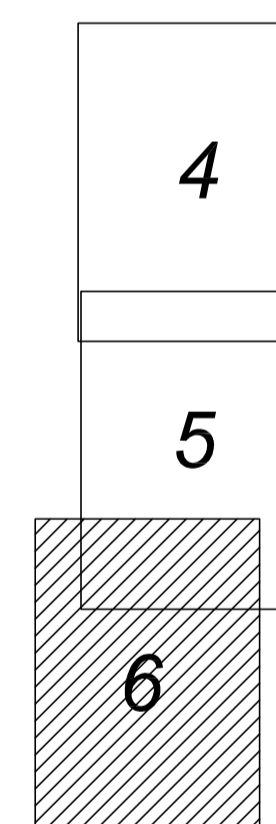


Схема расположения листов:



Условные обозначения:

- — — Граница территории проекта планировки
- — — Границы и кадастровые номера земельных участков, учтенных в Едином государственном реестре недвижимости 40:12:010603:97

- Границы зон с особыми условиями использования территорий:
- ▨ Охранная зона ВЛ 10 кВ
- ▨ Охранная зона магистрального газопровода
- ▨ Охранная зона межпоселкового газопровода
- ▨ Охранная зона линий связи
- ▨ Охранная зона водопровода
- ▨ Водоохранная зона
- ▨ Охранная зона планируемого газопровода

Имя, Фамилия	Литера, номер	Содержание

188-06/16-ПМТ					
Межпоселковый газопровод и уличные газопроводы д. Погост Людиновского района					
Имя	Кол.уч.	Лист	№ док.	Подпись	Дата
Разраб.				Чистов Г.К.	
Пров.				Чистова С.Г.	
Проект межевания территории				Стадия	Лист
Границы зон с особыми условиями использования территорий					6
Масштаб 1:2000				ПК "ГЕО"	